


ERK: 2022.05.16. Cc: 735

Kérelem

Alulírott Dévai Dénes 7143 Ócsény, Bethlen Gábor utca 1/A. szám alatti lakos kérem Ócsény Község Önkormányzata képviselő-testületét, hogy a 2021.08.09-én elfogadott 124/2021. (VIII.9.) számú határozatát az alábbiak szerint módosítani szíveskedjen:

Amennyiben a településrendezési terv módosításra kerül, az önkormányzat tulajdonát képező 31 hrsz-ról lehetőséget biztosít 48m² terület átadására a Dévai Dénes tulajdonát képező 843 hrsz-re. Dévai Dénes a 843 hrsz-ről 48 m² területet átad azonnali hatállyal az önkormányzat 841 hrsz-ére.

Ócsény, 2022. május 16.



Dévai Dénes
kérelmező

Kivonat

Ócsény Község Önkormányzata Képviselő-testületének

2021. augusztus 09-én megtartott nyilvános ülésének jegyzőkönyvéből

Ócsény Község Önkormányzata Képviselő-testületének 124/2021. (VIII.9.) számú határozata

területcseréről, mely kapcsán az önkormányzat tulajdonát képező 841 hrsz-ról átad 52 m² területet Dévai Dénes számára, Dévai Dénes a tulajdonát képező 843 hrsz-ról átad 18,64 m² területet az önkormányzat számára

Ócsény Község Önkormányzata képviselő-testülete megtárgyalta a területcseréről szóló kérelmet, amit az előterjesztés szerinti tartalommal elfogadja azzal, hogy annak mindennemű költsége a kérelmezőt terheli.

A képviselő-testület felkéri a polgármestert a szükséges intézkedések megtételére.

Felelős: Fülöp János polgármester

Határidő: azonnal

Fülöp János sk.
polgármester

Balogh Györgyi sk.
jegyző

Ócsény, 2021. 08.09.

Értesül:

- Dévai Dénes kérelmező
- kérelmezőn keresztül az illetékes Földhivatal
- irattár

A kivonat hitelélül:

Árvai Attila
irodavezető

Parmatongeodézia Mózsik Zsolt
7121 Szálka, Kossuth L.u.74.
Munka száma: 093/2021

ÖCSÉNY
belterület

Adatszolg. lkt. sz.: 2-8042021

VÁLTOZÁSI VÁZRAJZ

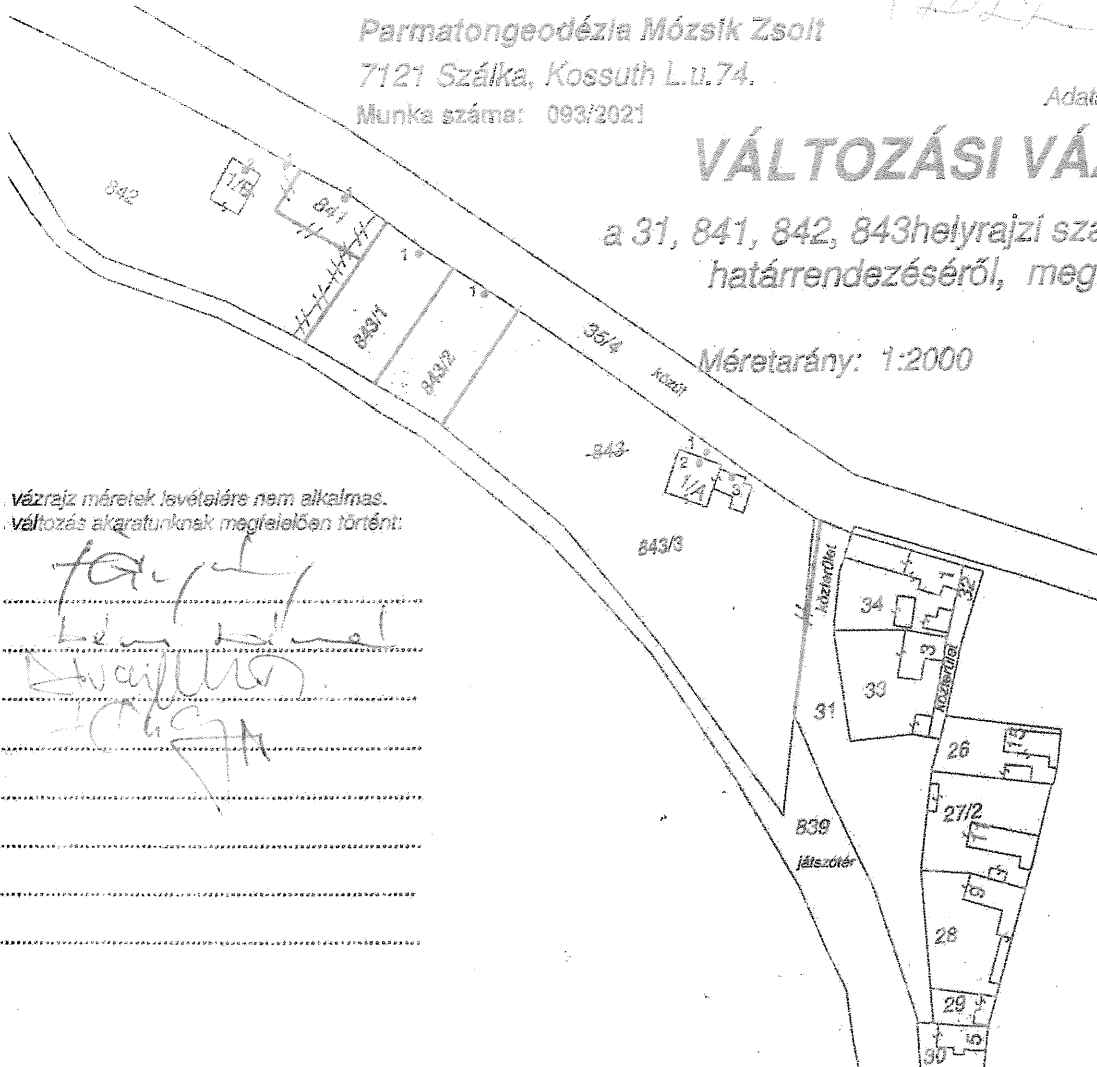
8-2/2022

a 31, 841, 842, 843 helyrajzi számú földrészletek
határrendezéséről, megosztásáról

Méretarány: 1:2000

Vázrajz méretek levételére nem alkalmas.
Változás akaratunknak megfelelően történt:

Handwritten signatures and notes:
faj...
...
...
...



Címkoordináták 841 hrsz		
Psz.	Y	X
1	627536	108294
Címkoordináták 842 hrsz		
Psz.	Y	X
1	627522	108303
2	627511	108302
Címkoordináták 843/1 hrsz		
Psz.	Y	X
1	627558	108279
Címkoordináták 843/2 hrsz		
Psz.	Y	X
1	627576	108268
Címkoordináták 843/3 hrsz		
Psz.	Y	X
1	627638	108225
2	627636	108222
3	627645	108218

Változás előtti állapot						Változás utáni állapot							Megjegyzés
Hrsz	Alrészlet			Terület ha. m ²	AK	Hrsz	Alrészlet			Terület ha. m ²	AK	Szolgalmi és egyéb jogok	
	jel	műv. ága	Mln.o.				jel	műv. ága	Mln.o.				
31		kivett, közterület		0.2024	0.00	31		kivett, közterület		0.1935	0.00		
841		kivett, beépítetlen		0.0308	0.00	841		kivett, beépítetlen ter.		0.0356	0.00		
842		kivett lakóház, udvar		0.4050	0.00	842		kivett lakóház, udvar		0.4170	0.00		
843		kivett, lakóház, udvar, üzlet		0.7345	0.00	843/1		kivett beépítetlen terület		0.0847	0.00		
						843/2		kivett beépítetlen terület		0.0802	0.00		
						843/3		kivett, lakóház, udvar, üzlet		0.5617	0.00		
Összesen:				1.3727	0.00					1.3727	0.00		

Szekszárd, 2021.08.25.

Készítő és minőséget tanusító:


Földmérő lg. száma: 8094/2019
Ing. rend. min. szám: 1749/2002

A helyrajzi számozás és a területszámítás helyes. Ez a záradék a
keltzésiől számított egy évig hatályos.

Szekszárd, 2021. 02. hó 21. nap

P.h.

Záradékozó: *Handwritten signature*
2000/2006
Ing. rend. min. száma:



PARMATONGEODÉZIA
7121 Szálka, Kossuth L.u.74.
Munka száma: 093/2021

MÓZSIK ZSOLT
7121 Szálka, Kossuth L.u.74.
Munka száma: 093/2021